

# WP Hiddles

Projekt-Nr. 1836

## Fledermauserfassung 2019

**Plan 1** Methodik - Kartierstrecke,  
Standorte Dauererfassung und  
Aus- & Einflugkontrollen

— Kartierstrecken

### Aus- / Einflugkontrollen

■ Ausflug

■ Einflug

### Dauererfassung

▲ AnaBat Standorte mit Nummer

### Sonstige Planzeichen

● WEA geplant mit Nummer

✕ WEA Rückbau

● WEA Bestand

■ Repowering WP Hiddles

⊘ 200m Radius um Repowering Hiddles

⊘ 500m Radius um Repowering Hiddles

1:8500

0 100 200 300 400 m



Stand: 31.03.2020

Quelle: Auszug aus den Geobasisdaten der  
Niedersächsischen Vermessungs und Katasterverwaltung, © 2020



**Auftraggeber:**  
Projekt GmbH

Alexanderstraße 440b  
26127 Oldenburg

**Auftragnehmer:**

Büro Sinning, Inh. Silke Sinning  
Ökologie, Naturschutz und  
räumliche Planung

Ulmenweg 17  
26188 Edewecht-Wildenloh



# WP Hiddles

Projekt-Nr. 1836

## Fledermauserfassung 2019 Plan 2 Abendsegler-Arten

### Detektornachweise

- Abendsegler
- Kleinabendsegler

### Sonstige Planzeichen

- ⊗ WEA geplant
- ✕ WEA Rückbau
- ⊗ WEA Bestand
- ▭ Repowering WP Hiddles
- ⊞ 200m Radius um Repowering Hiddles
- ⊞ 500m Radius um Repowering Hiddles

1:8500

0 100 200 300 400 m




Stand: 31.03.2020

Quelle: Auszug aus den Geobasisdaten der  
Niedersächsischen Vermessungs und Katasterverwaltung, © 2020



**Auftraggeber:**  
Projekt GmbH  
Alexanderstraße 440b  
26127 Oldenburg

**Auftragnehmer:**  
 Büro Sinning, Inh. Silke Sinning  
Ökologie, Naturschutz und  
räumliche Planung  
Ulmenweg 17  
26188 Edewecht-Wildenloh



# WP Hiddles

Projekt-Nr. 1836

**Fledermauserfassung 2019**  
**Plan 3** Breitflügelfledermaus

## Detektornachweise

● Breitflügelfledermaus

## Sonstige Planzeichen

⊗ WEA geplant

✕ WEA Rückbau

⊙ WEA Bestand

▭ Repowering WP Hiddles

⋯ 200m Radius um Repowering Hiddles

⋯ 500m Radius um Repowering Hiddles

1:8500

0 100 200 300 400 m



Stand: 31.03.2020

Quelle: Auszug aus den Geobasisdaten der  
Niedersächsischen Vermessungs und Katasterverwaltung, © 2020



**Auftraggeber:**  
Projekt GmbH

Alexanderstraße 440b  
26127 Oldenburg

**Auftragnehmer:**

Büro Sinning, Inh. Silke Sinning  
Ökologie, Naturschutz und  
räumliche Planung

Ulmenweg 17  
26188 Edewecht-Wildenloh





# WP Hiddles







Projekt-Nr. 1836

## Fledermauserfassung 2019 Plan 4 Zwergfledermaus

### Detektornachweise

-  Zwergfledermaus
-  Zwergfledermaus mit Soziallaut

### Sonstige Planzeichen

-  WEA geplant
-  WEA Rückbau
-  WEA Bestand
-  Repowering WP Hiddles
-  200m Radius um Repowering Hiddles
-  500m Radius um Repowering Hiddles

1:8500

0 100 200 300 400 m




Stand: 31.03.2020

Quelle: Auszug aus den Geobasisdaten der  
Niedersächsischen Vermessungs und Katasterverwaltung, © 2020



**Auftraggeber:**  
Projekt GmbH  
Alexanderstraße 440b  
26127 Oldenburg

**Auftragnehmer:**  
 Büro Sinning, Inh. Silke Sinning  
Ökologie, Naturschutz und  
räumliche Planung  
Ulmenweg 17  
26188 Edewecht-Wildenloh



# WP Hiddles

Projekt-Nr. 1836

**Fledermauserfassung 2019**  
**Plan 5** Rauhhautfledermaus

## Detektornachweise

● Rauhhautfledermaus

## Sonstige Planzeichen

⊕ WEA geplant

✕ WEA Rückbau

⊙ WEA Bestand

▭ Repowering WP Hiddles

⋯ 200m Radius um Repowering Hiddles

⋯ 500m Radius um Repowering Hiddles

1:8500

0 100 200 300 400 m




Stand: 31.03.2020

Quelle: Auszug aus den Geobasisdaten der  
Niedersächsischen Vermessungs und Katasterverwaltung, © 2020



**Auftraggeber:**  
Projekt GmbH  
Alexanderstraße 440b  
26127 Oldenburg

**Auftragnehmer:**  
 Büro Sinning, Inh. Silke Sinning  
Ökologie, Naturschutz und  
räumliche Planung  
Ulmenweg 17  
26188 Edewecht-Wildenloh



# WP Hiddles

Projekt-Nr. 1836

**Fledermauserfassung 2019**  
**Plan 6** Mückenfledermaus

## Detektornachweise

● Mückenfledermaus

## Sonstige Planzeichen

⊕ WEA geplant

✕ WEA Rückbau

⊙ WEA Bestand

▭ Repowering WP Hiddles

⋯ 200m Radius um Repowering Hiddles

⋯ 500m Radius um Repowering Hiddles

1:8500

0 100 200 300 400 m




Stand: 31.03.2020

Quelle: Auszug aus den Geobasisdaten der  
Niedersächsischen Vermessungs und Katasterverwaltung, © 2020



**Auftraggeber:**  
Projekt GmbH  
  
Alexanderstraße 440b  
26127 Oldenburg

**Auftragnehmer:**  
 Büro Sinning, Inh. Silke Sinning  
Ökologie, Naturschutz und  
räumliche Planung  
  
Ulmenweg 17  
26188 Edewecht-Wildenloh



# WP Hiddles

Projekt-Nr. 1836

## Fledermauserfassung 2019 Plan 7 Sonstige Fledermausarten

### Detektornachweise

- Brandt-/ Bartfledermaus
- Wasserfledermaus
- Fransenfledermaus
- Myotis spec.
- Braunes Langohr
- Fledermaus spec.

### Sonstige Planzeichen

- WEA geplant
- WEA Rückbau
- WEA Bestand
- Repowering WP Hiddles
- 200m Radius um Repowering Hiddles
- 500m Radius um Repowering Hiddles

1:8500

0 100 200 300 400 m




Stand: 31.03.2020

Quelle: Auszug aus den Geobasisdaten der  
Niedersächsischen Vermessungs und Katasterverwaltung, © 2020



**Auftraggeber:**  
Projekt GmbH  
Alexanderstraße 440b  
26127 Oldenburg

**Auftragnehmer:**  
 Büro Sinning, Inh. Silke Sinning  
Ökologie, Naturschutz und  
räumliche Planung  
Ulmenweg 17  
26188 Edewecht-Wildenloh