

WP Hiddles

Projekt-Nr. 1836

Fledermauserfassung 2019

Karte 5a

Methodik - Kartierstrecke,
Standorte Dauererfassung und
Aus- & Einflugkontrollen

— Kartierstrecken

Aus- / Einflugkontrollen

— Ausflug

— Einflug

Dauererfassung

▲ AnaBat Standorte mit Nummer

Sonstige Planzeichen

● WEA geplant mit Nummer

✕ WEA Rückbau

● WEA Bestand

— Repowering WP Hiddles

— 200m Radius um Repowering Hiddles

— 500m Radius um Repowering Hiddles

1:8500

0 100 200 300 400 m


Stand: 31.03.2020

Quelle: Auszug aus den Geobasisdaten der
Niedersächsischen Vermessungs und Katasterverwaltung, © 2020



Auftraggeber:
Projekt GmbH

Alexanderstraße 440b
26127 Oldenburg

Auftragnehmer:
 Büro Sinning, Inh. Silke Sinning
Ökologie, Naturschutz und
räumliche Planung

Ulmenweg 17
26188 Edewecht-Wildenloh

WP Hiddles

Projekt-Nr. 1836

Fledermauserfassung 2019

Karte 5b Abendsegler-Arten

Detektornachweise

- Abendsegler
- Kleinabendsegler

Sonstige Planzeichen

- WEA geplant
- WEA Rückbau
- WEA Bestand
- Repowering WP Hiddles
- 200m Radius um Repowering Hiddles
- 500m Radius um Repowering Hiddles

1:8500

0 100 200 300 400 m


Stand: 31.03.2020

Quelle: Auszug aus den Geobasisdaten der
Niedersächsischen Vermessungs und Katasterverwaltung, © 2020



Auftraggeber:
Projekt GmbH

Alexanderstraße 440b
26127 Oldenburg

Auftragnehmer:
 Büro Sinning, Inh. Silke Sinning
Ökologie, Naturschutz und
räumliche Planung

Ulmenweg 17
26188 Edewecht-Wildenloh

WP Hiddles

Projekt-Nr. 1836

Fledermauserfassung 2019

Karte 5c Breitflügelfledermaus

Detektornachweise

● Breitflügelfledermaus

Sonstige Planzeichen

● WEA geplant

✕ WEA Rückbau

● WEA Bestand

□ Repowering WP Hiddles

⋮ 200m Radius um Repowering Hiddles

⋮ 500m Radius um Repowering Hiddles

1:8500

0 100 200 300 400 m


Stand: 31.03.2020

Quelle: Auszug aus den Geobasisdaten der
Niedersächsischen Vermessungs und Katasterverwaltung, © 2020

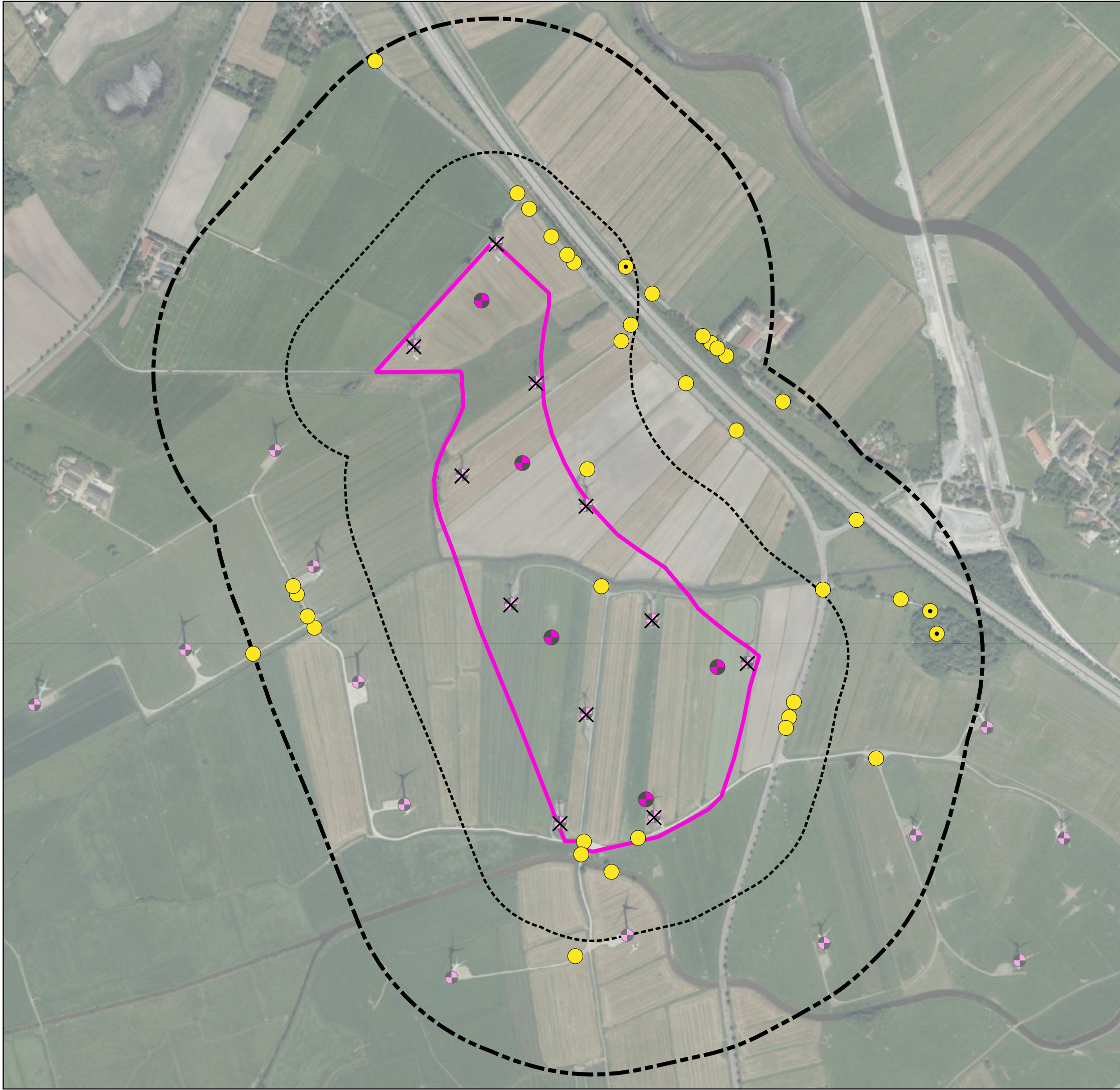


Auftraggeber:
Projekt GmbH

Alexanderstraße 440b
26127 Oldenburg

Auftragnehmer:
 Büro Sinning, Inh. Silke Sinning
Ökologie, Naturschutz und
räumliche Planung

Ulmenweg 17
26188 Edewecht-Wildenloh



WP Hiddles

Projekt-Nr. 1836

Fledermauserfassung 2019

Karte 5d Zwergfledermaus

Detektornachweise

- Zwergfledermaus
- Zwergfledermaus mit Soziallaut

Sonstige Planzeichen

- WEA geplant
- ✕ WEA Rückbau
- WEA Bestand
- Repowering WP Hiddles
- ⋯ 200m Radius um Repowering Hiddels
- ⋯ 500m Radius um Repowering Hiddels

1:8500

0 100 200 300 400 m


Stand: 31.03.2020

Quelle: Auszug aus den Geobasisdaten der
Niedersächsischen Vermessungs und Katasterverwaltung, © 2020



Auftraggeber:
Projekt GmbH

Alexanderstraße 440b
26127 Oldenburg

Auftragnehmer:
 Büro Sinning, Inh. Silke Sinning
Ökologie, Naturschutz und
räumliche Planung

Ulmenweg 17
26188 Edewecht-Wildenloh

WP Hiddles

Projekt-Nr. 1836

Fledermauserfassung 2019

Karte 5e

Rauhhaufledermaus

Detektornachweise

● Rauhhaufledermaus

Sonstige Planzeichen

● WEA geplant

✕ WEA Rückbau

● WEA Bestand

□ Repowering WP Hiddels

□ 200m Radius um Repowering Hiddels

□ 500m Radius um Repowering Hiddels

1:8500

0 100 200 300 400 m




Stand: 31.03.2020

Quelle: Auszug aus den Geobasisdaten der
Niedersächsischen Vermessungs und Katasterverwaltung, © 2020



Auftraggeber:
Projekt GmbH

Alexanderstraße 440b
26127 Oldenburg

Auftragnehmer:
 Büro Sinning, Inh. Silke Sinning
Ökologie, Naturschutz und
räumliche Planung

Ulmenweg 17
26188 Edewecht-Wildenloh

WP Hiddles

Projekt-Nr. 1836

Fledermauserfassung 2019

Karte 5f Mückenfledermaus

Detektornachweise

● Mückenfledermaus

Sonstige Planzeichen

● WEA geplant

✕ WEA Rückbau

● WEA Bestand

□ Repowering WP Hiddles

□ 200m Radius um Repowering Hiddles

□ 500m Radius um Repowering Hiddles

1:8500

0 100 200 300 400 m




Stand: 31.03.2020

Quelle: Auszug aus den Geobasisdaten der
Niedersächsischen Vermessungs und Katasterverwaltung, © 2020



Auftraggeber:
Projekt GmbH

Alexanderstraße 440b
26127 Oldenburg

Auftragnehmer:
 Büro Sinning, Inh. Silke Sinning
Ökologie, Naturschutz und
räumliche Planung

Ulmenweg 17
26188 Edewecht-Wildenloh

WP Hiddles

Projekt-Nr. 1836

Fledermauserfassung 2019

Karte 5g Sonstige Fledermausarten

Detektornachweise

- Brandt-/ Bartfledermaus
- Wasserfledermaus
- Fransenfledermaus
- Myotis spec.
- Braunes Langohr
- Fledermaus spec.

Sonstige Planzeichen

- WEA geplant
- WEA Rückbau
- WEA Bestand
- Repowering WP Hiddles
- 200m Radius um Repowering Hiddles
- 500m Radius um Repowering Hiddles

1:8500

0 100 200 300 400 m


Stand: 31.03.2020

Quelle: Auszug aus den Geobasisdaten der
Niedersächsischen Vermessungs und Katasterverwaltung, © 2020



Auftraggeber:
Projekt GmbH

Alexanderstraße 440b
26127 Oldenburg

Auftragnehmer:
 Büro Sinning, Inh. Silke Sinning
Ökologie, Naturschutz und
räumliche Planung

Ulmenweg 17
26188 Edewecht-Wildenloh